

UFFICIO OPERATIVO DI MANTOVA

Opere Idrauliche di 2^a Categoria

Canal Bianco

(MN-E-449-M) Lavori di manutenzione straordinaria per la ripresa delle sconnessioni nel rivestimento delle lastre in c.a. del Canal Bianco e Canale Acque Alte in comune di Mantova e altri (Provincia di Mantova). CUP: B48H23001020002

PROGETTO ESECUTIVO

(Importo complessivo del progetto €. 300.000,00)

(Importo lavori €. 232.720,90 di cui oneri per la sicurezza € 2.502,27)

DESCRIZIONE:

ELABORATO GRAFICO E FOTOGRAFICO

ALLEGATO N°

6

PROGETTISTA

I.T. Geom. Alfredo Pernarella



COLLABORATORE

I.T. Geom. Umberto Rovatti



**RESPONSABILE DELLA SICUREZZA
IN FASE PROGETTUALE ED ESECUTIVA**

Geom. Cristiano Natali



IL R.U.P.

Ing. Marcello Moretti

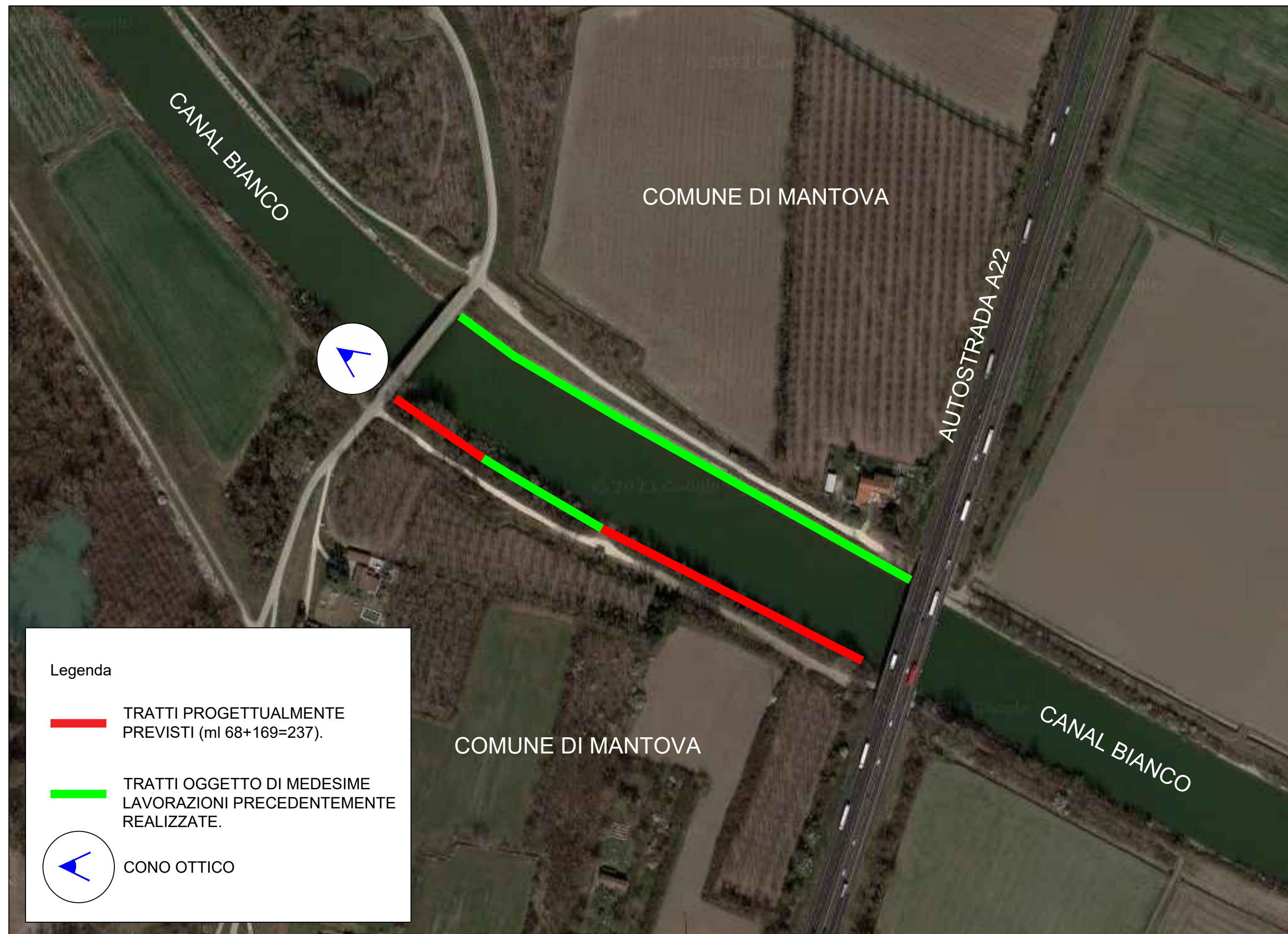


PROGETTO n° SS03

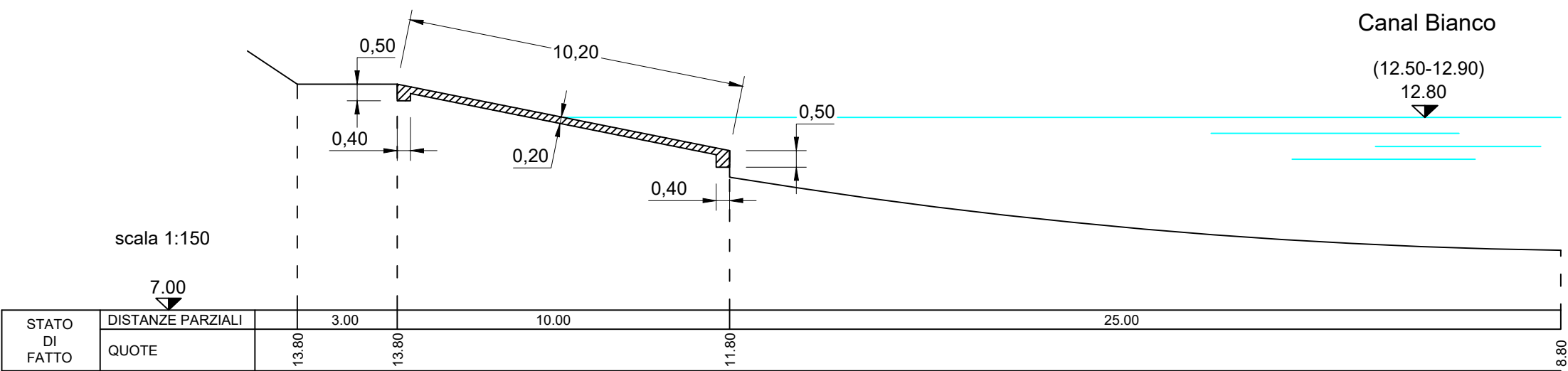
Data 30/07/2024

Prot. n°

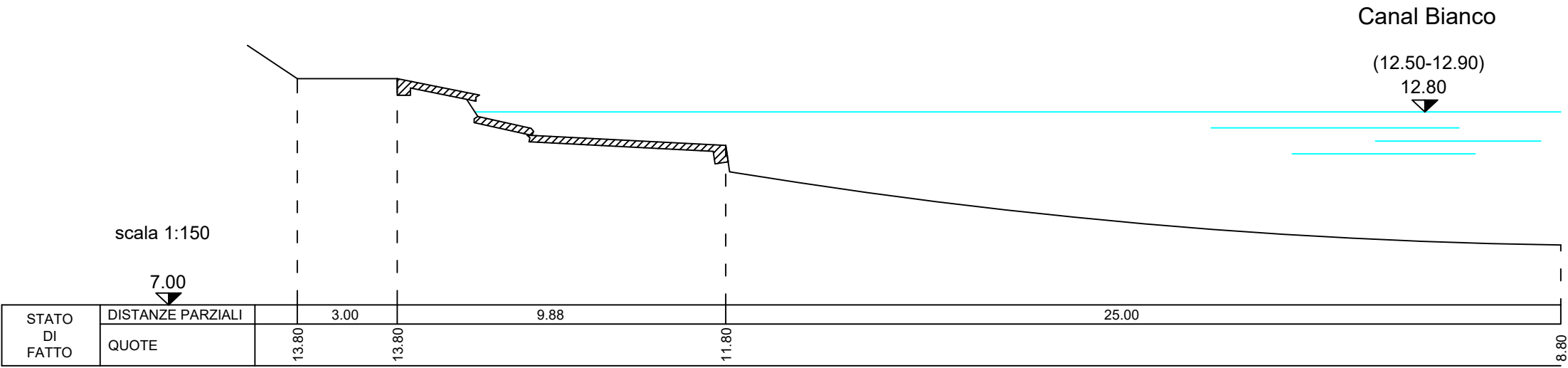
Aggiornamenti



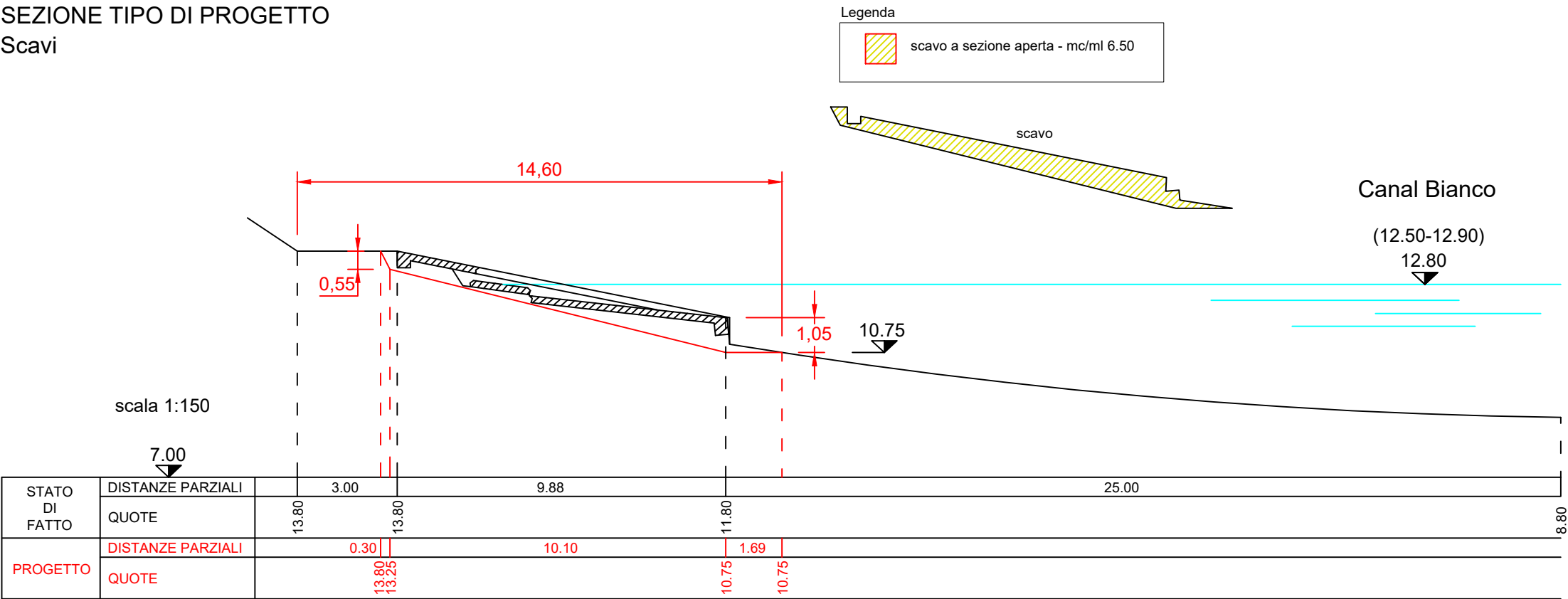
SEZIONE TIPO STATO DI FATTO
Rivestimento di sponda



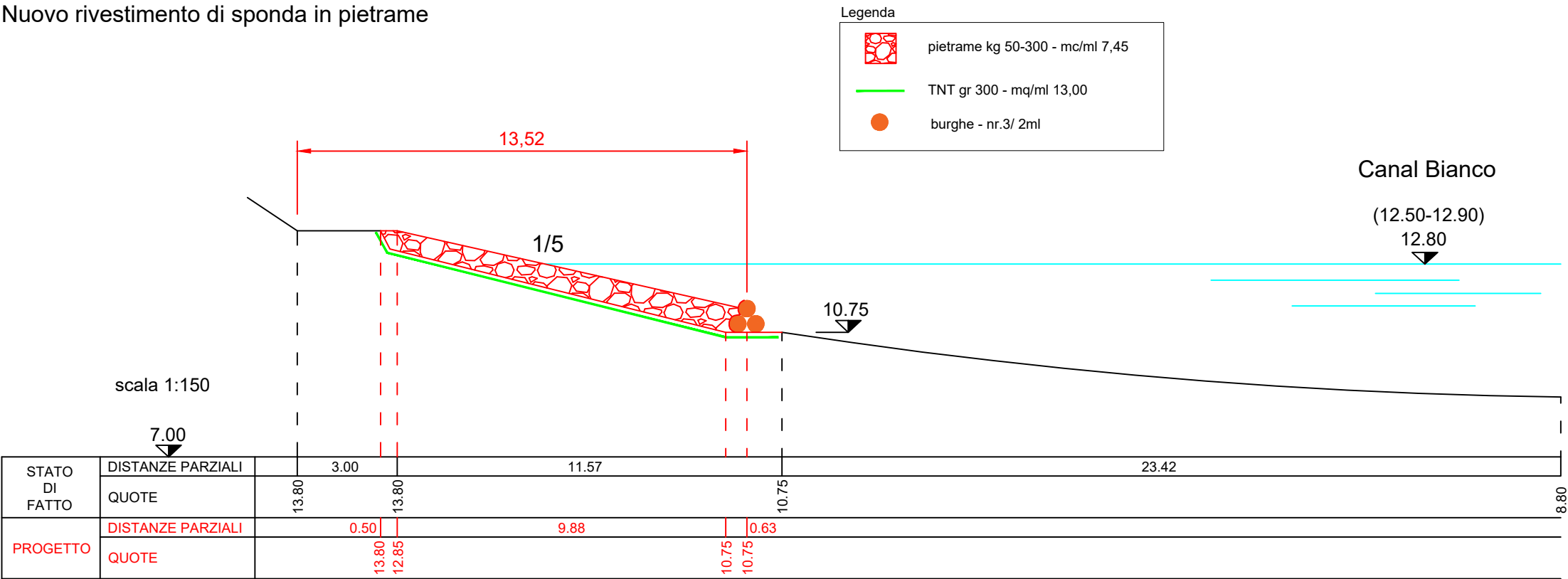
SEZIONE TIPO STATO DI FATTO
Rivestimento di sponda ammalorato



SEZIONE TIPO DI PROGETTO
Scavi



SEZIONE TIPO DI PROGETTO
Nuovo rivestimento di sponda in pietrame



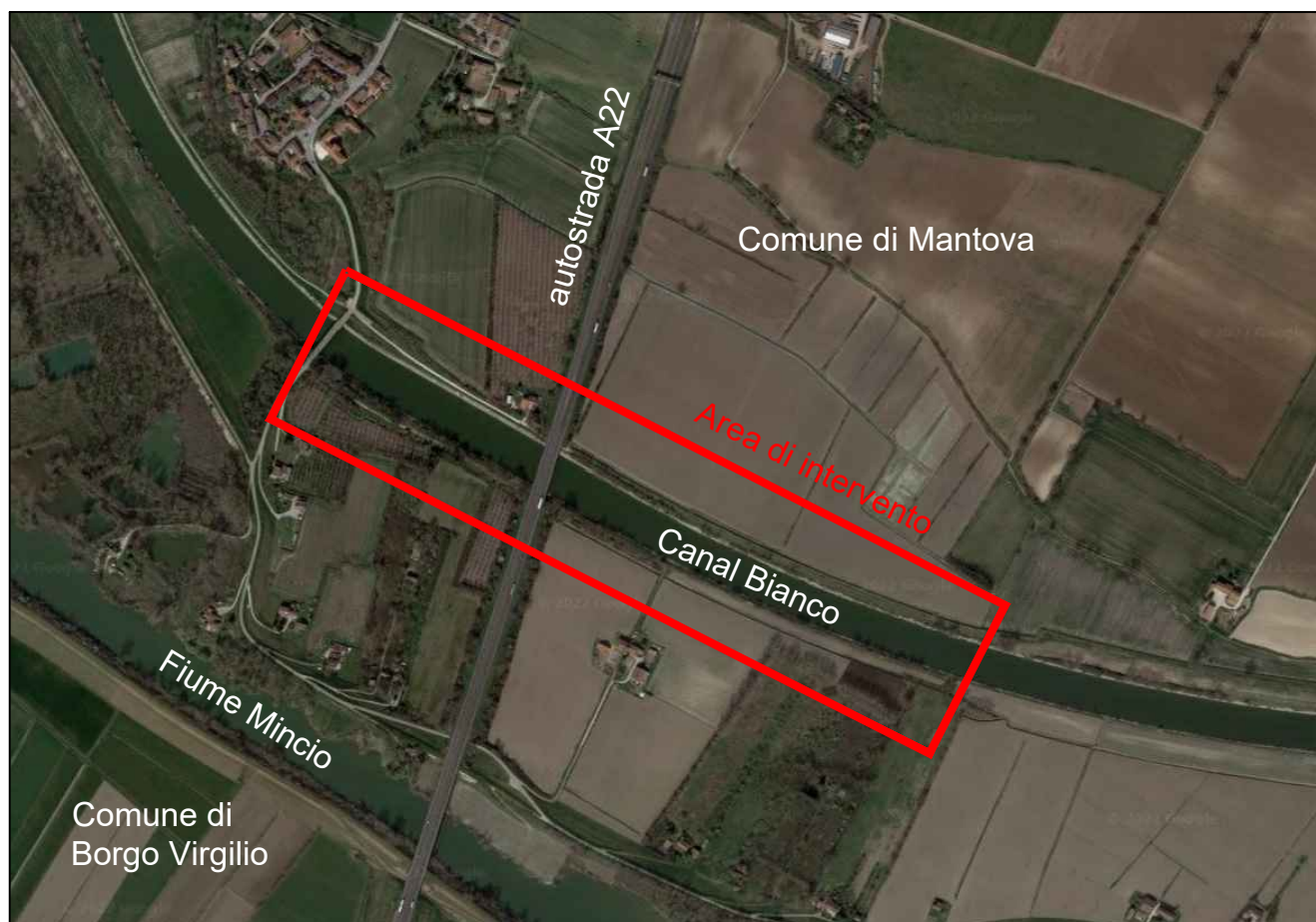
CANAL BIANCO – SPONDA DESTRA OGGETTO DI INTERVENTO



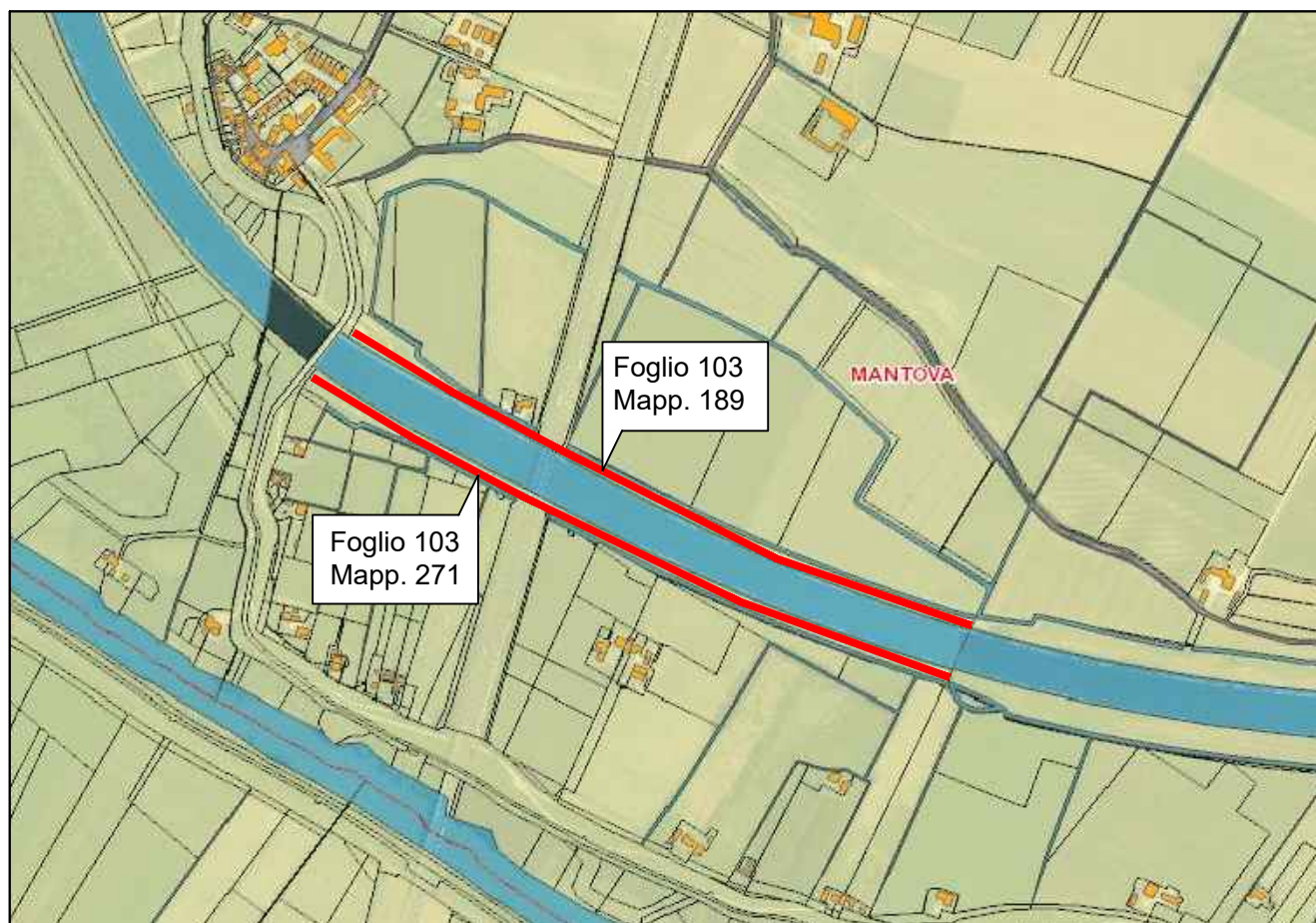
STATO DI FATTO SPONDA AMMALORATA OGGETTO DI INTERVENTO



Ortofoto - scala 1:10.000



Planimetria catastale - scala 1:10.000



VISURE CATASTALI



Direzione Provinciale di Mantova
Ufficio Provinciale - Territorio
Servizi Catastali

Visura per immobile

Situazione degli atti informatizzati al 16/08/2021

Data: 16/08/2021 - Ora: 12.59.25 Fine

Visura n.: T58449 Pag: 1

Dati della richiesta	Comune di MANTOVA (Codice: E897)
Catasto Terreni	Provincia di MANTOVA
	Foglio: 103 Particella: 189

Immobile

N.	DATI IDENTIFICATIVI			DATI CLASSAMENTO				DATI DERIVANTI DA	
	Foglio	Particella	Sub	Porz	Qualità Classe	Superficie(m²)	Deduz	Reddito	
						ha are ca		Dominicale	Agrario
1	103	189		-	SEMINATIVO 2	1 73 30	B1C; DO4R	Euro 120,98 L. 234.258	Euro 129,78 L. 251.285
Tabella di variazione in atti dal 28/11/1981 (n. 3979)									
Notifica		Partita		3629					

INTESTATO

N.	DATI ANAGRAFICI		CODICE FISCALE	DIRITTI E ONERI REALI
1	DEMANIO DELLO STATO con sede in ROMA		80207790587*	(1) Proprieta' per 1000/1000
DATI DERIVANTI DA		DECRETO (DISPOSIZIONI DELLE AUTORITA') del 02/09/1975 Voltura in atti dal 22/03/1982 Repertorio n.: 4137 Rogante: PREFETTO Sede: MANTOVA Registrazione: UR Sede: MANTOVA n.: 580 del 16/09/1975 (n. 43379)		

Unità immobiliari n. 1

Visura telematica esente per fini istituzionali

* Codice Fiscale Validato in Anagrafe Tributaria



Direzione Provinciale di Mantova
Ufficio Provinciale - Territorio
Servizi Catastali

Visura per immobile

Situazione degli atti informatizzati al 16/08/2021

Data: 16/08/2021 - Ora: 13.13.37 Fine

Visura n.: T60221 Pag: 1

Dati della richiesta	Comune di MANTOVA (Codice: E897)
Catasto Terreni	Provincia di MANTOVA
	Foglio: 103 Particella: 271

Immobile

N.	DATI IDENTIFICATIVI			DATI CLASSAMENTO						DATI DERIVANTI DA	
	Foglio	Particella	Sub	Porz	Qualità Classe	Superficie(m²)		Deduz	Reddito		Tabella di variazione del 08/03/2007 protocollo n. MN0052526 in atti dal 08/03/2007 TRASMISSIONE DATI AI SENSI DEL DECRETO 262 DEL 3 OTTOBRE 2006 (n. 13493.1/2007)
						ha are ca			Dominicale	Agrario	
1	103	271		AA	SEMINATIVO 2	90 00			Euro 76,69	Euro 67,40	
				AB	INCOLT STER	1 09 43					
Notifica						Partita					
Annotazioni		variazione culturale ex d.l. n. 262/06 - qualità dichiarata o parificata a coltura presente nel quadro tariffario									

INTESTATO

N.	DATI ANAGRAFICI		CODICE FISCALE	DIRITTI E ONERI REALI
1	DEMANIO PUBBLICO DELLO STATO OPERE IDRAULICHE DI II CATEG		80207790587	(1) Proprieta' per 1000/1000

Unità immobiliari n. 1

Visura telematica esente per fini istituzionali